

COMUNE di CESENATICO

Variante Generale al Piano Regolatore



P.R.G. 1998






Stralcio Cartografico variato

Variante Urbanistica relativa al Completamento della Ciclovía del torrente Pisciatello e tratti di cucitura e integrazione delle piste ciclabili esistenti a Cesenatico.




G

Zona per attrezzature di interesse generale di quartiere e di insediamento

- Zona per l'istruzione

-  G1/a1 Asilo nido
-  G1/a2 Scuola materna
-  G1/a3 Scuola elementare
-  G1/a4 Scuola media inferiore
-  G1/a5 Scuola media superiore

- Zona per attrezzature comuni e religiose

-  G1/b1 Impianti sportivi
-  G1/b2 Centri civici - sociali
-  G1/b3 Attrezzature religiose


- Zona per il verde


 G2 Verde pubblico


- Zona per parcheggi

 G3 Parcheggi pubblici


 G3/s Parcheggi pubblici in silos

 Zona subordinata al rispetto dell' art. 164bis

 Edificio di valore storico ambientale in territorio urbanizzato

 Zona subordinata al rispetto dell' art. 164ter

 Verde privato

 Verde di rispetto stradale

 Zona ferrovia

 Nucleo insediativo - **001** - Numero scheda dell'elaborato D2.SR(PSC)


 Allevamenti produttivi

 Rispetto stradale

 Localizzazione Ciclovie


Zona soggetta a intervento preventivo attraverso piani di intervento operativo, piani di espansione urbana e piani urbanistici attuativi

 (B/D/G/F)

 Accordo di Programma - Comparto delle Colonie


 Peep realizzato


 Piano di Recupero Art.94

 Piano di recupero vene d'acqua

 Arenile

 Piani insediamenti produttivi

 Zona per casse di espansione

 Zona per fitodepurazione


 Piano integrato - Programma di Riqualificazione Urbana

 Comparto Via Negrelli


 Progetto Unitario

mp localizzazioni esistenti validate dalla c.d.s.p. del 21.03.04

MP nuove localizzazioni

 Aree per interventi di sicurezza idraulica

 Ambito portuale


 Piano Particolareggiato di iniziativa pubblica dell'arenile


 Limite Demanio Marittimo


 Unità Speciali

 Zona subordinata al rispetto dell' art. 28

 Fascia di Rispetto Cimiteriale

 Area di Riqualificazione Urbana - Centro Ponente

 Fascia di Rispetto ai sensi dell'art. 55 del Codice Navigazione

 PCC/m Permisso di Costruire Convenzionato

Allegato cartografico di localizzazione delle strutture di vendita di rango medio inferiore

